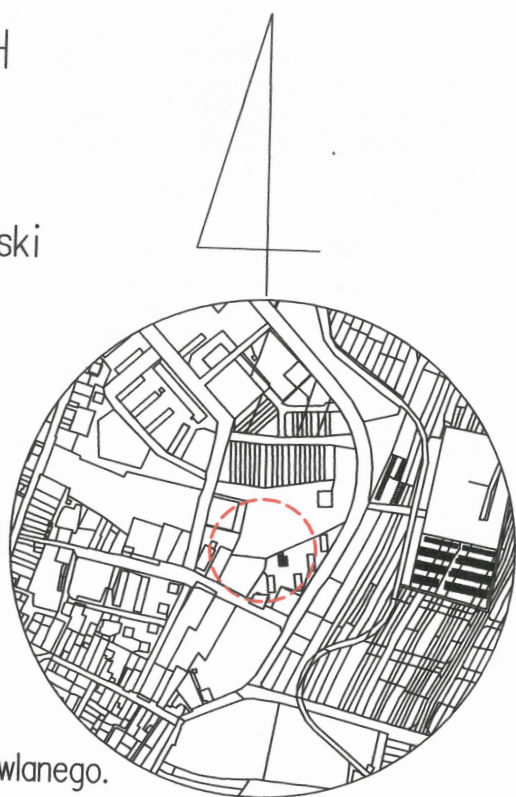


MAPA DO CELÓW PROJEKTOWYCH
SKALA 1:500

Woj. świętokrzyskie
Powiat: staszowski
Gmina: 261207-4 Staszów –obszar miejski
Obręb: 261207-4.0001 Staszów
działka nr: 5802/5
Sekcja: 7.136.22.08.4.1
Układ poziomy: 2000/7
Układ pionowy: PL-EVRF2007-NH
Wykonano: 16 sierpnia 2024
ID:G.6642.V.1287.2024

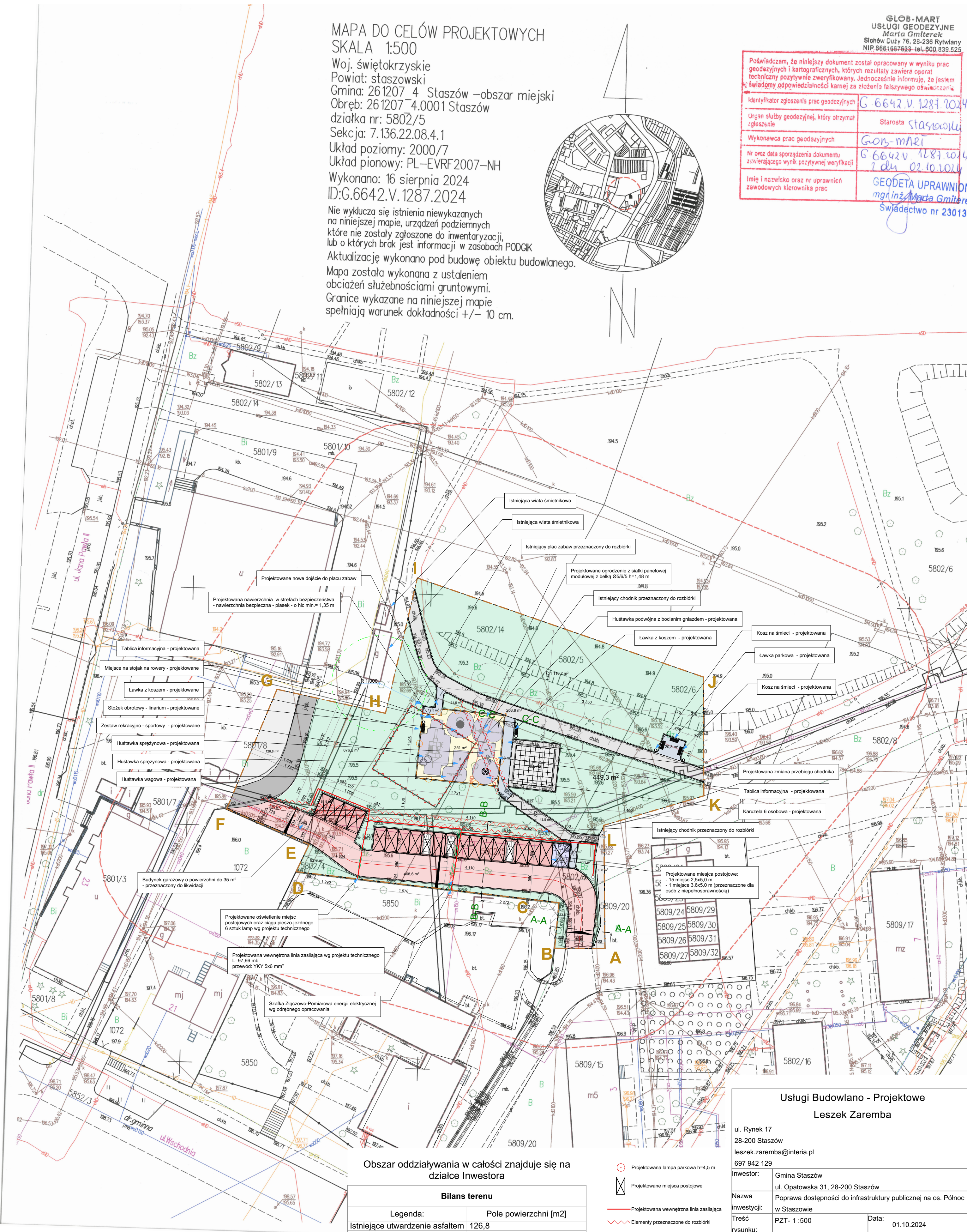
Nie wyklucza się istnienia niewykazanych na niniejszej mapie, urządzeń podziemnych, które nie zostały zgłoszone do inwentaryzacji, lub o których brak jest informacji w zasobach PODGK. Aktualizację wykonano pod budowę obiektu budowlanego. Mapa została wykonana z ustaleniem obciążeń służebnościami gruntowymi. Granice wykazane na niniejszej mapie spełniają warunek dokładności +/- 10 cm.



GLOB-MART
USŁUGI GEODEZYJNE
Marta Gmirek
Słehów Duży 76, 28-236 Rytławy
NIP 6661967633 - tel. 600 839 525

Poświadczam, że niniejszy dokument został opracowany w wyniku prac geodezyjnych i kartograficznych, których rezultaty zawiera operat techniczny pozytywnie zweryfikowany. Jednocześnie informuję, że jestem świadomy odpowiedzialności karnej za złożenie fałszywego oświadczenia.

Identyfikator zgłoszenia prac geodezyjnych	C 6642.V.1287.2024
Organ służby geodezyjnej, który otrzymał zgłoszenie	Starosta Staszowski
Wykonawca prac geodezyjnych	GLOB-MART
Nr oraz data sporządzenia dokumentu zawierającego wynik pozytywnej weryfikacji	G.6642.V.1287.2024 7 dn 02.10.2024
Imię i nazwisko oraz nr uprawnień zawodowych kierownika prac	GEODETA UPRAWNIEN mgr inż. Marta Gmirek Świadectwo nr 23013



Obszar oddziaływania w całości znajduje się na działce Inwestora

Bilans terenu	
Legenda:	Pole powierzchni [m2]
Istniejące utwardzenie asfaltem	126,8
Istniejące utwardzenie kostką betonową	432,0
Powierzchnia placu zabaw	251,2
Projektowane miejsca postojowe	249,4
Projektowane miejsca postojowe dla ONS	18,0
Projektowane utwardzenie kostką betonową	468,6
Projektowane utwardzenie chodnik	87,1
Szachownica	66,5
Tereny zielone	2 656,4

- Projektowana lampa parkowa h=4,5 m
- Projektowane miejsca postojowe
- Projektowana wewnętrzna linia zasilająca
- Elementy przeznaczone do rozbiórki
- Linia rozgraniczająca teren inwestycji
- Teren biologicznie czynny
- Istniejący ciąg pieszo-jedyny
- Istniejący ciąg pieszy
- Projektowane utwardzenie kostką betonową gr. 6 cm - ciąg pieszy i miejsce rekreacji
- Projektowane utwardzenie kostką gr. 8 cm - poszerzenie ciągu oraz miejsca postojowe
- Projektowane utwardzenie kostką gr. 8 cm - ciąg pieszo-jedyny
- Projektowany plac zabaw o nawierzchni piaszkowej

Usługi Budowlano - Projektowe
Leszek Zaremba

ul. Rynek 17
28-200 Staszów
leszek.zaremba@interia.pl
697 942 129

Investor: Gmina Staszów
ul. Opatowska 31, 28-200 Staszów

Nazwa inwestycji: Poprawa dostępności do infrastruktury publicznej na os. Północ w Staszowie

Treść rysunku: PZT - 1 :500

Projektant archit.: mgr inż. Grzegorz Makowski
10/PKOKK/2012

Projektant drogowa.: mgr inż. Dariusz Domagała
123/Tbg/98

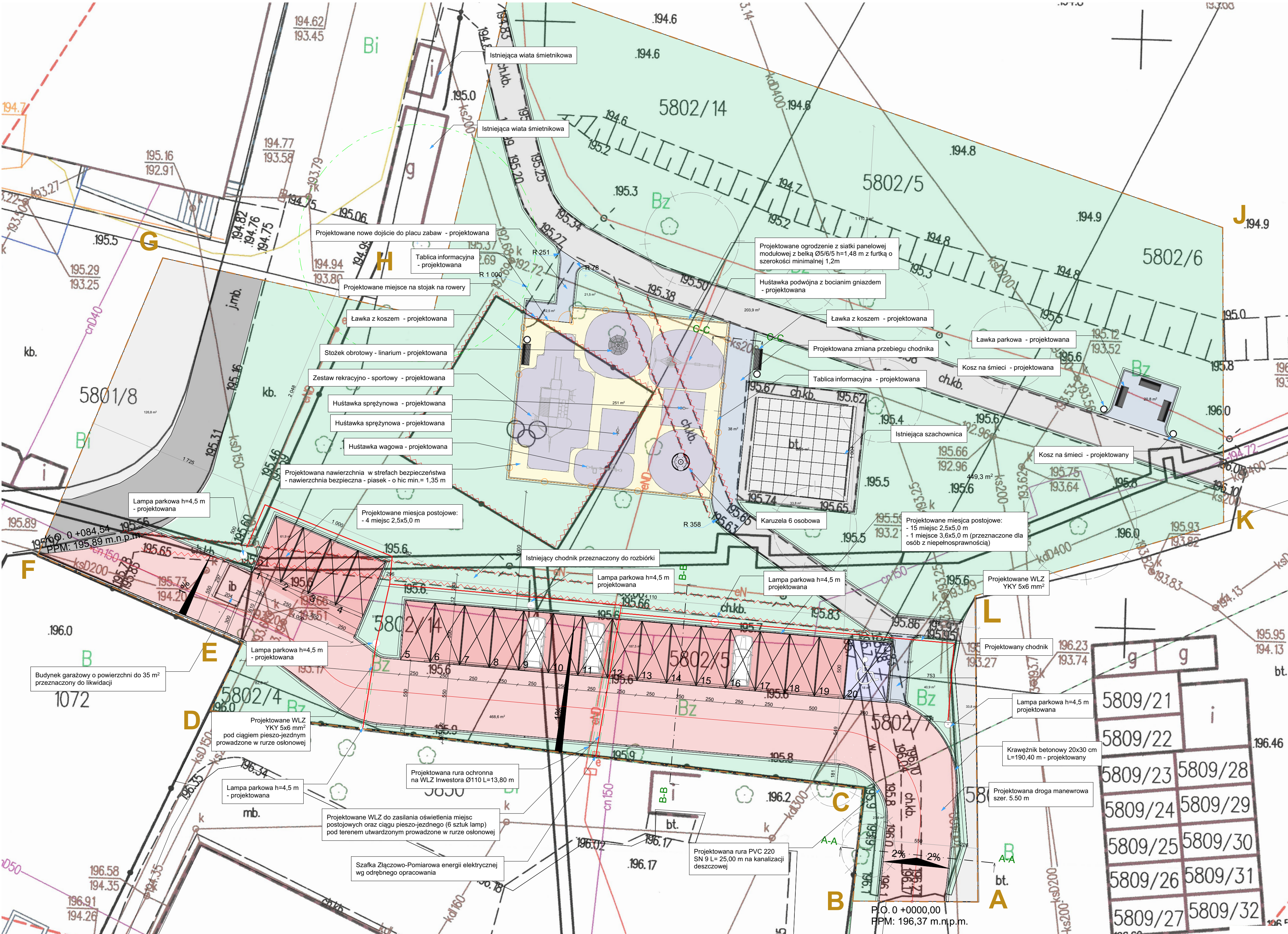
Projektant elektrycz.: mgr inż. Aleksander Walas
SWK/0137/PWBE/17

Lokalizacja inwestycji: działka nr ewid. 5802/4 oraz części działek 5801/8, 5802/5, 5802/6, 5802/7, 5802/14, 5809/20, obręb 0001 Staszów, jednostka ewid. 261207-4 Staszów - miasto

Format/skala: A2 - 620/1:500, 1:200, 1:100

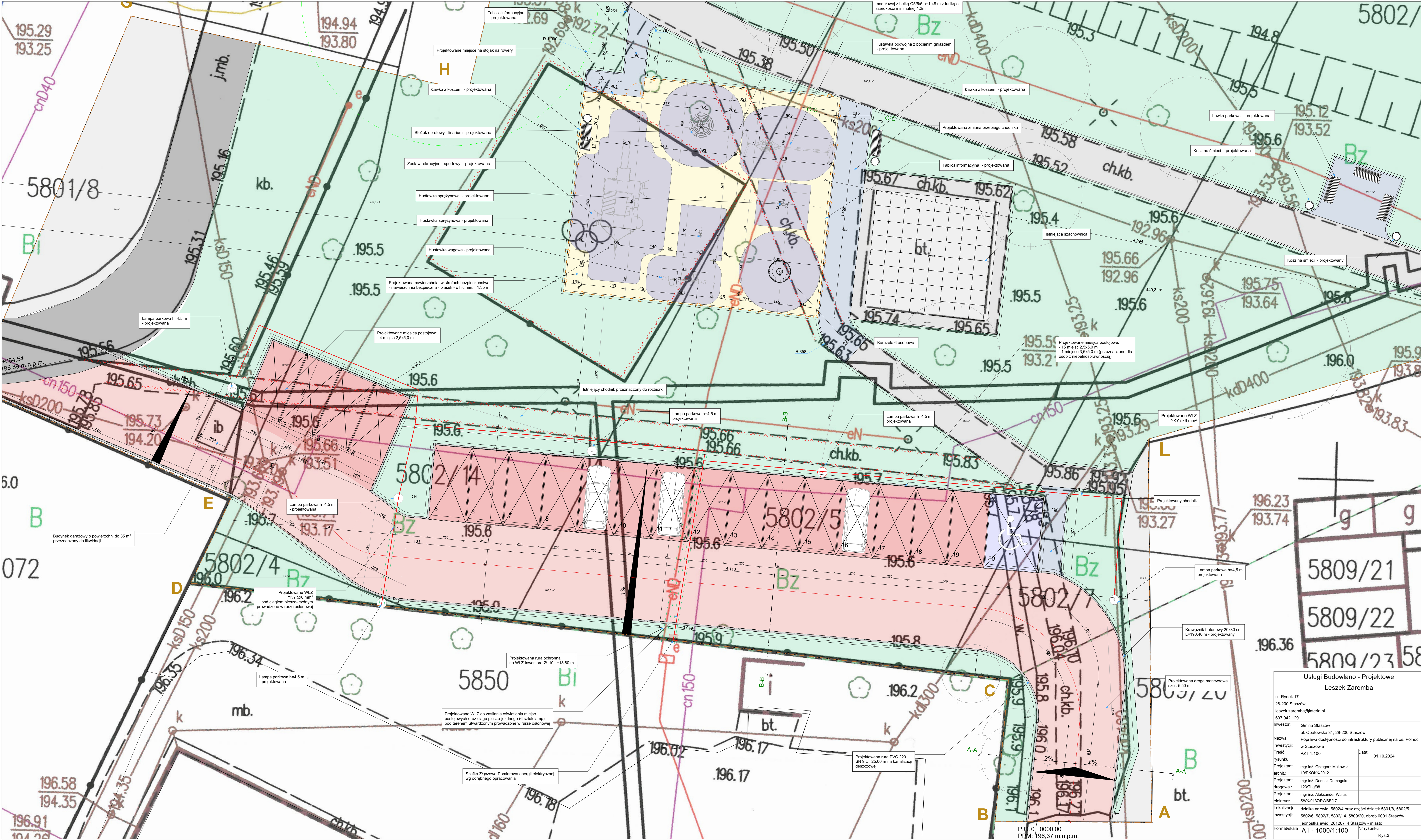
Data: 01.10.2024

Rys.1



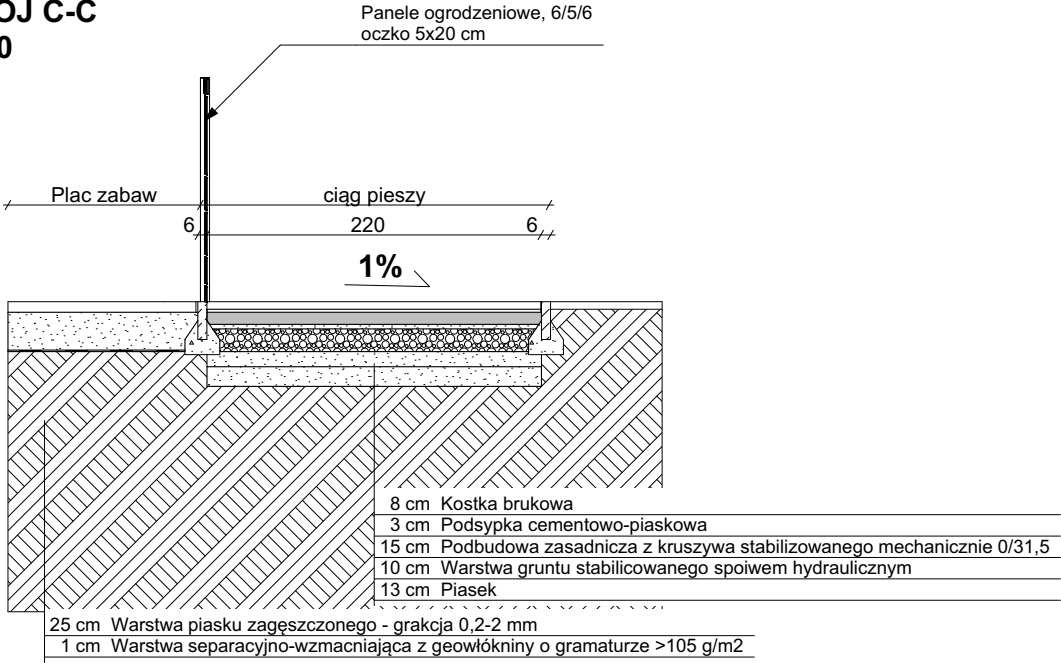
Bilans terenu	
Legenda:	Pole powierzchni [m2]
Istniejące utwardzenie asfaltem	126,8
Istniejące utwardzenie kostką betonową	432,0
Powierzchnia placu zabaw	251,2
Projektowane miejsca postojowe	249,4
Projektowane miejsca postojowe dla ONS	18,0
Projektowane utwardzenie kostką betonową	468,6
Projektowany chodnik	87,1
Szachownica	66,5
Tereny zielone	2 656,4

Usługi Budowlano - Projektowe	
Leszek Zaremba	
ul. Rynek 17 28-200 Staszów leszek.zaremba@interia.pl 697 942 129	
Inwestor:	Gmina Staszów ul. Opatowska 31, 28-200 Staszów
Nazwa inwestycji:	Poprawa dostępności do infrastruktury publicznej na os. Północ w Staszowie
Treść rysunku:	PZT - 1:200
Projektant archit.:	mgr inż. Grzegorz Makowski 10/PKOKK/2012
Projektant drogowy:	mgr inż. Dariusz Domagała 123/Tbg/98
Projektant elektrycz.:	mgr inż. Aleksander Walas SWK/0137/PWBE/17
Lokalizacja inwestycji:	działka nr ewid. 5802/4 oraz części działek 5801/8, 5802/5, 5802/6, 5802/7, 5802/14, 5809/20, obręb 0001 Staszów, jednostka ewid. 261207_4 Staszów - miasto
Format/skala	A2 - 660/1:200, 1:1
Nr rysunku	
Rys.2	

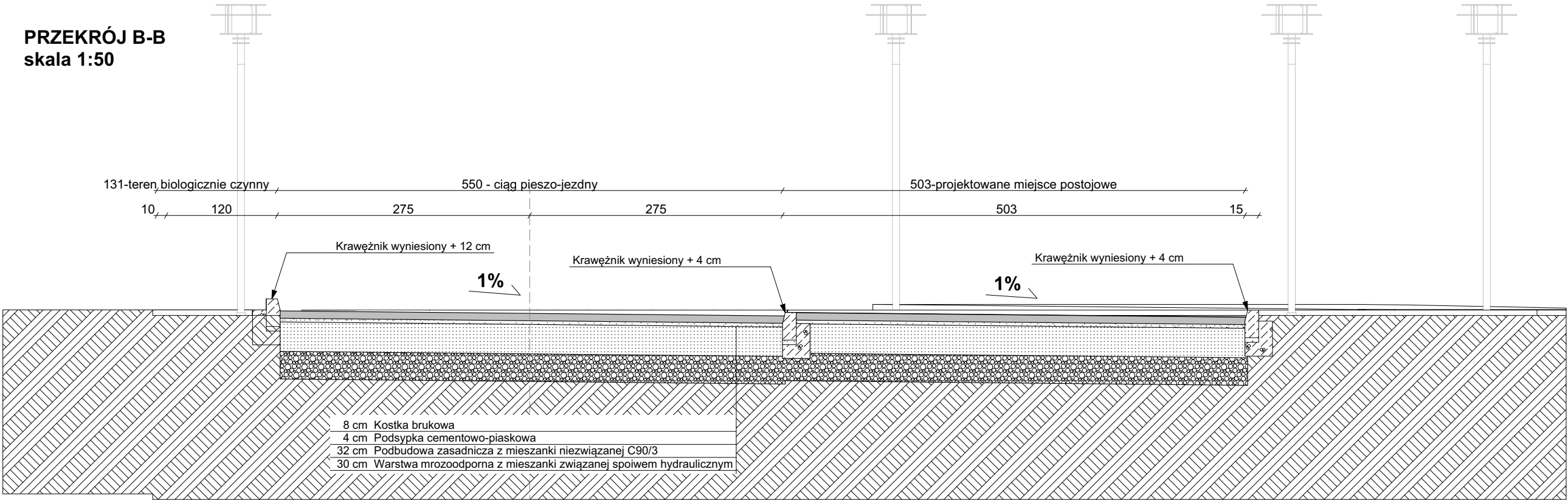


Usługi Budowlano - Projektowe			
Leszek Zaremba			
ul. Rynek 17 28-200 Staszów leszek.zaremba@interia.pl 697 942 129			
Investor:	Gmina Staszów	Data: 01.10.2024	
Nazwa inwestycji:	ul. Opatowska 31, 28-200 Staszów		
Opis inwestycji:	Poprawa dostępności do infrastruktury publicznej na os. Północ w Staszowie		
Trzeci rysunek:	PZT 1:100		
Projektant:	mgr inż. Grzegorz Makowski		
Projektant:	mgr inż. Dariusz Domagała		
Projektant:	mgr inż. Aleksander Witas		
Projektant:	mgr inż. SWK/0137/PWBE/17		
Lokalizacja inwestycji:	działka nr ewid. 5802/4 oraz części działek 5801/8, 5802/5, 5802/6, 5802/7, 5802/14, 5809/20, obręb 0001 Staszów, jednostka ewid. 261207.4 Staszów - miasto		
Format/skala:	A1 - 1000/1:100	Nr rysunku Rys.3	

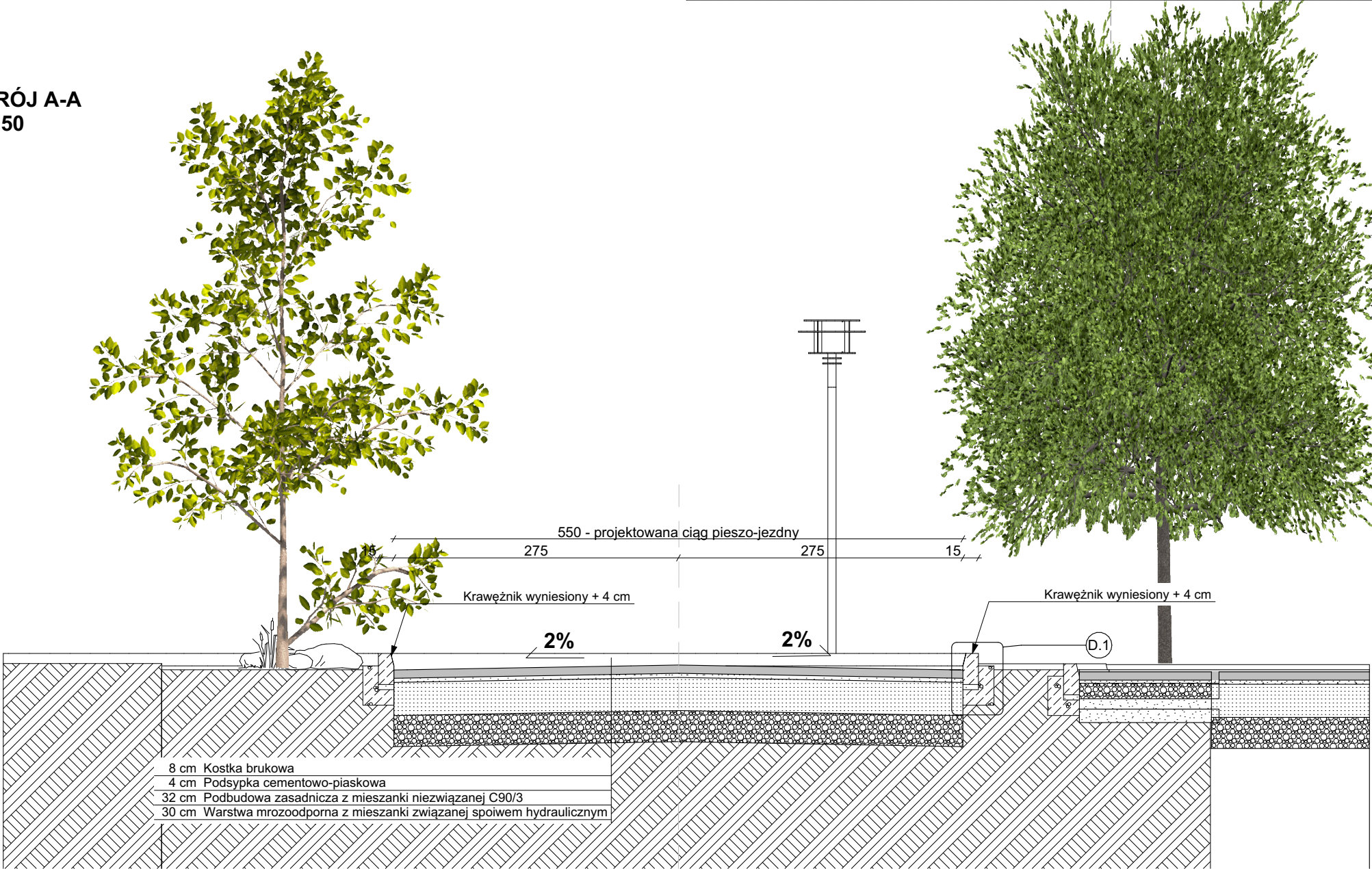
PRZĘKRÓJ C-C
skala 1:50



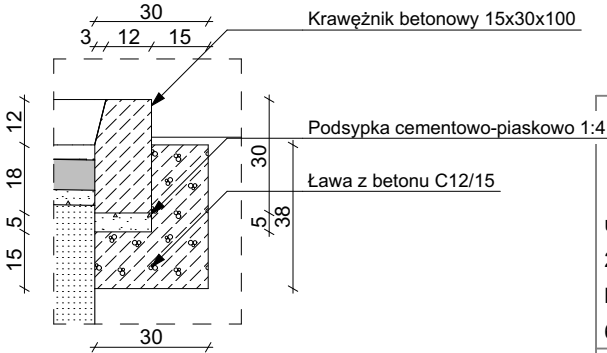
PRZĘKRÓJ B-B
skala 1:50



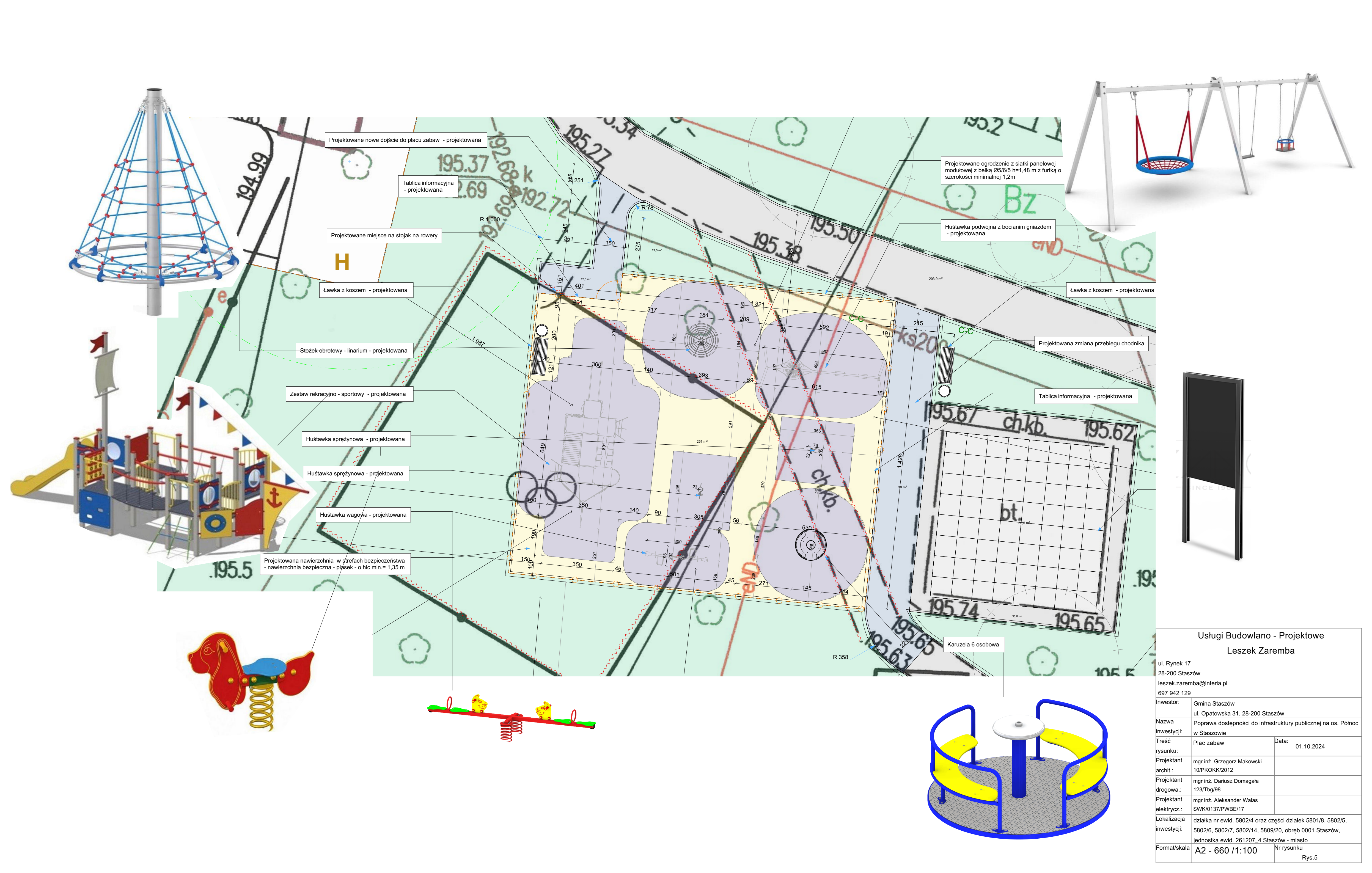
PRZĘKRÓJ A-A
skala 1:50



Detal krawężnika betonowego
skala 1:20



Usługi Budowlano - Projektowe Leszek Zaremba		
ul. Rynek 17 28-200 Staszów leszek.zaremba@interia.pl 697 942 129		
Inwestor:	Gmina Staszów ul. Opatowska 31, 28-200 Staszów	
Nazwa inwestycji:	Poprawa dostępności do infrastruktury publicznej na os. Północ w Staszowie	
Treść rysunku:	Przekroje	Data: 01.10.2024
Projektant archt.:	mgr inż. Grzegorz Makowski 10/PKOKK/2012	
Projektant drogowa.:	mgr inż. Dariusz Domagała 123/Tbg/98	
Projektant elektrycz.:	mgr inż. Aleksander Walas SWK/0137/PWBE/17	
Lokalizacja inwestycji:	działka nr ewid. 5802/4 oraz części działek 5801/8, 5802/5, 5802/6, 5802/7, 5802/14, 5809/20, obręb 0001 Staszów, jednostka ewid. 261207 4 Staszów - miasto	
Format/skala	A3 - 660/1:50, 1:20	Nr rysunku Rys.4



Projektowane nowe dojście do placu zabaw - projektowana

Tablica informacyjna
- projektowana

Projektowane miejsce na stojak na rowery

Ławka z koszem - projektowana

Ścieżek-obrotowy - linarium - projektowana

Zestaw rekreacyjno - sportowy - projektowana

Huśtawka sprężynowa - projektowana

Huśtawka sprężynowa - projektowana

Huśtawka wagowa - projektowana

Projektowana nawierzchnia w strefach bezpieczeństwa
- nawierzchnia bezpieczna - piasek - o hic min.= 1,35 m

Projektowane ogrodzenie z siatki panelowej
modułowej z belką Ø5/6/5 h=1,48 m z furtką o
szerokości minimalnej 1,2m

Huśtawka podwójna z bocianim gniazdem
- projektowana

Ławka z koszem - projektowana

Projektowana zmiana przebiegu chodnika

Tablica informacyjna - projektowana

Karuzela 6 osobowa

Usługi Budowlano - Projektowe
Leszek Zaremba

ul. Rynek 17 28-200 Staszów leszek.zaremba@interia.pl 697 942 129		
Investor:	Gmina Staszów ul. Opatowska 31, 28-200 Staszów	
Nazwa inwestycji:	Poprawa dostępności do infrastruktury publicznej na os. Północ w Staszowie	
Treść rysunku:	Plac zabaw	Data: 01.10.2024
Projektant archit.:	mgr inż. Grzegorz Makowski 10/PKOKK/2012	
Projektant drogowy.:	mgr inż. Dariusz Domagała 123/Tbg/98	
Projektant elektrycz.:	mgr inż. Aleksander Walas SWK/0137/PWBE/17	
Lokalizacja inwestycji:	działka nr ewid. 5802/4 oraz części działek 5801/8, 5802/5, 5802/6, 5802/7, 5802/14, 5809/20, obręb 0001 Staszów, jednostka ewid. 261207_4 Staszów - miasto	
Format/skala	A2 - 660 /1:100	Nr rysunku Rys.5